

District hydrographique international du Rhin

Plan de Gestion des Risques d'Inondation en Wallonie

2016-2021





Wallonie



Service public de Wallonie

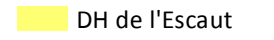
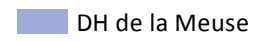
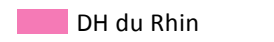
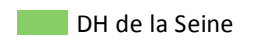
Carte 01 : Districts hydrographiques internationaux

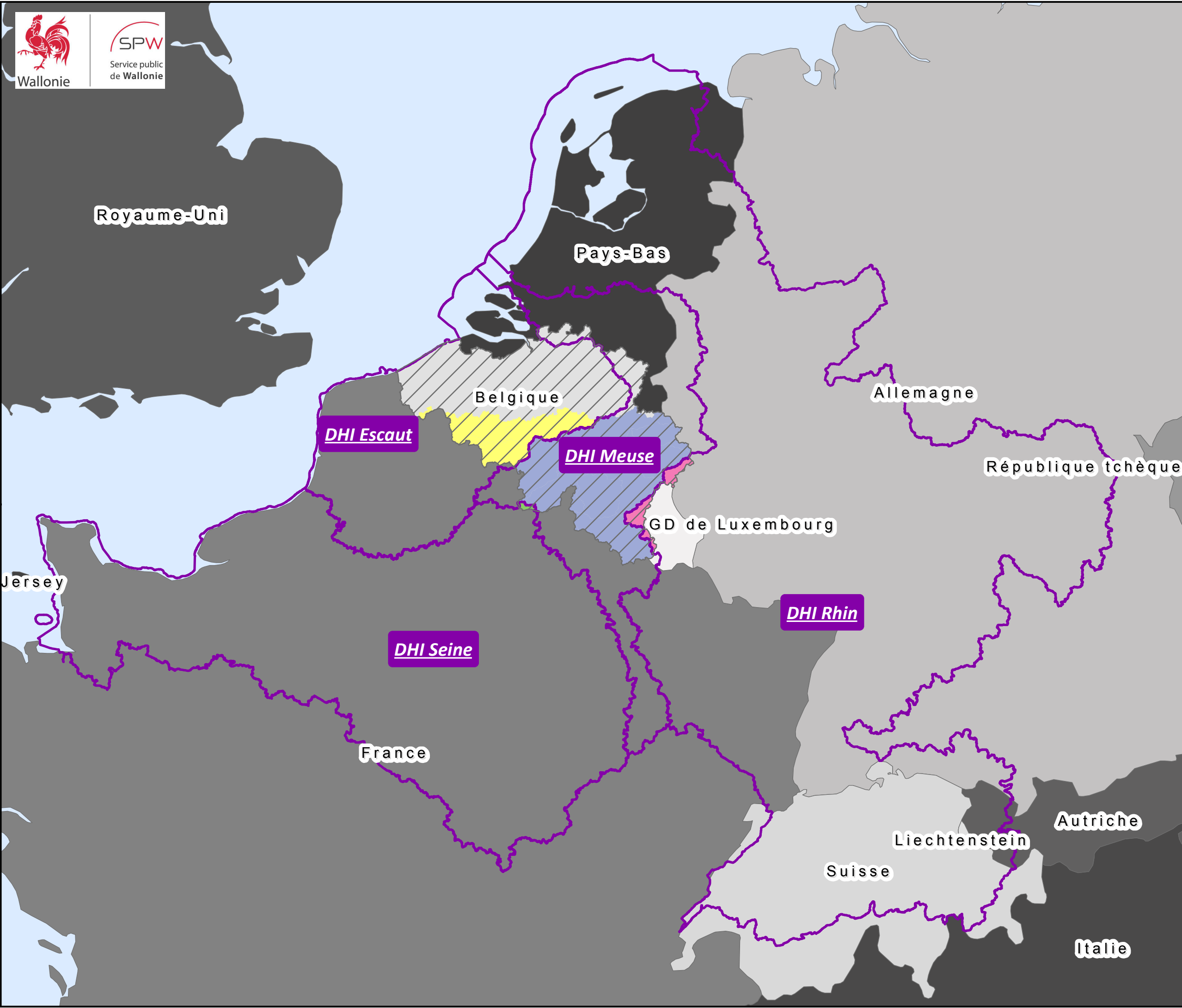
L E G E N D E

Districts hydrographiques internationaux



Partie wallone du DHI

-  DH de l'Escaut
-  DH de la Meuse
-  DH du Rhin
-  DH de la Seine



Source : SPW/DGO3/BDRef2014

Date : Octobre 2014

Echelle : 1:3.210.000



Cartographie réalisée par :



Direction générale opérationnelle
de l'Agriculture,
des Ressources naturelles
et de l'Environnement



Wallonie






Service public de Wallonie

Carte 02 : Description du DH du Rhin

L E G E N D E

Réseau hydrographique

-  Cours d'eau de 1ère catégorie
-  Cours d'eau de 2ème catégorie
-  Etangs, lacs,... (>1ha)

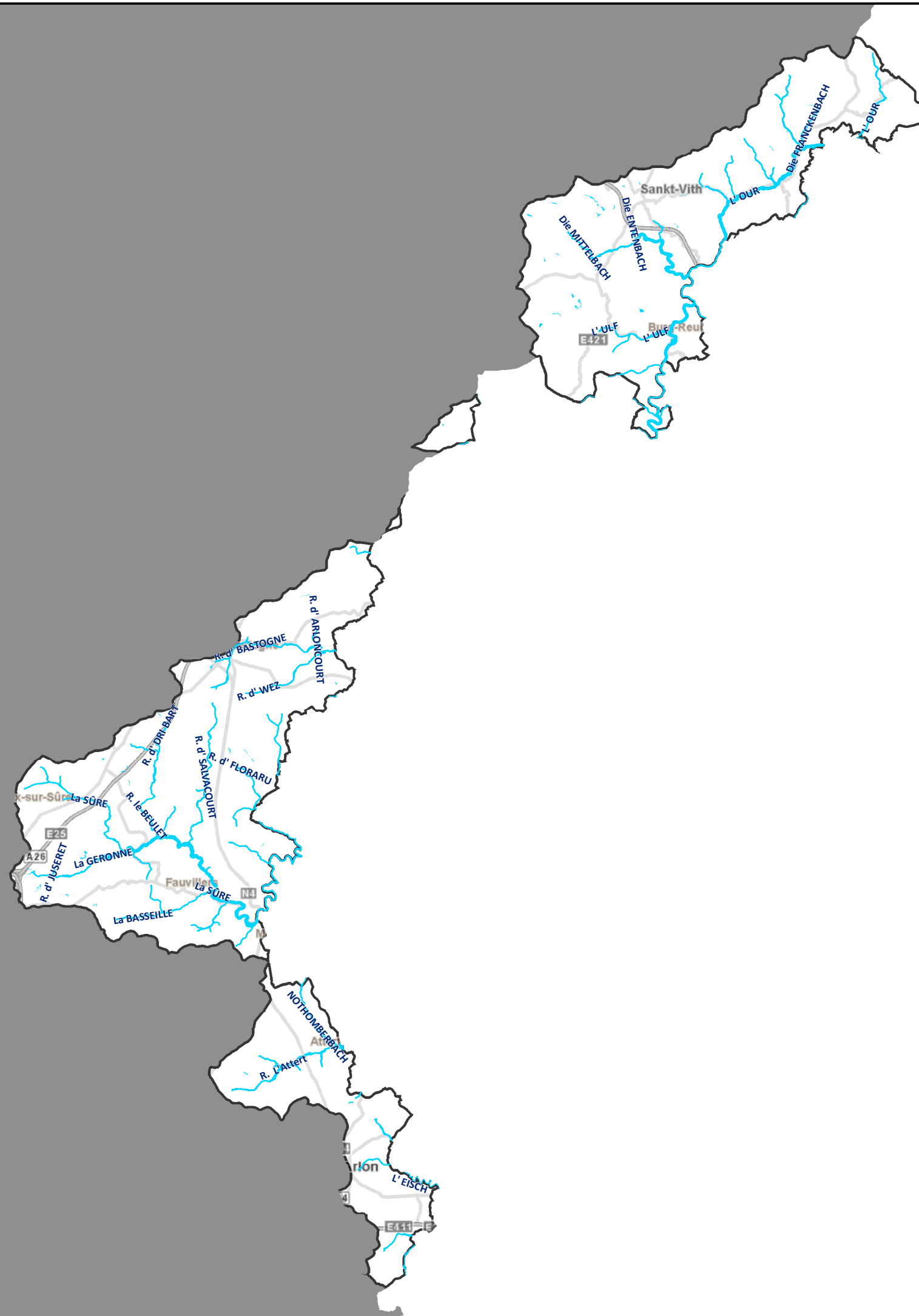
Sous-bassins hydrographiques



Autoroutes



Routes principales



Source : SPW/DGO3/BDRef2014

Date : Octobre 2014

Echelle : 1:320.000



Cartographie réalisée par :



Direction générale opérationnelle
de l'Agriculture,
des Ressources naturelles
et de l'Environnement



Wallonie



Service public de Wallonie

Carte 03 : Topographie du DH du Rhin

L E G E N D E

Sous-bassins hydrographiques



Réseau hydrographique

- Cours d'eau de 1ère catégorie
- Cours d'eau de 2ème catégorie

Autoroutes

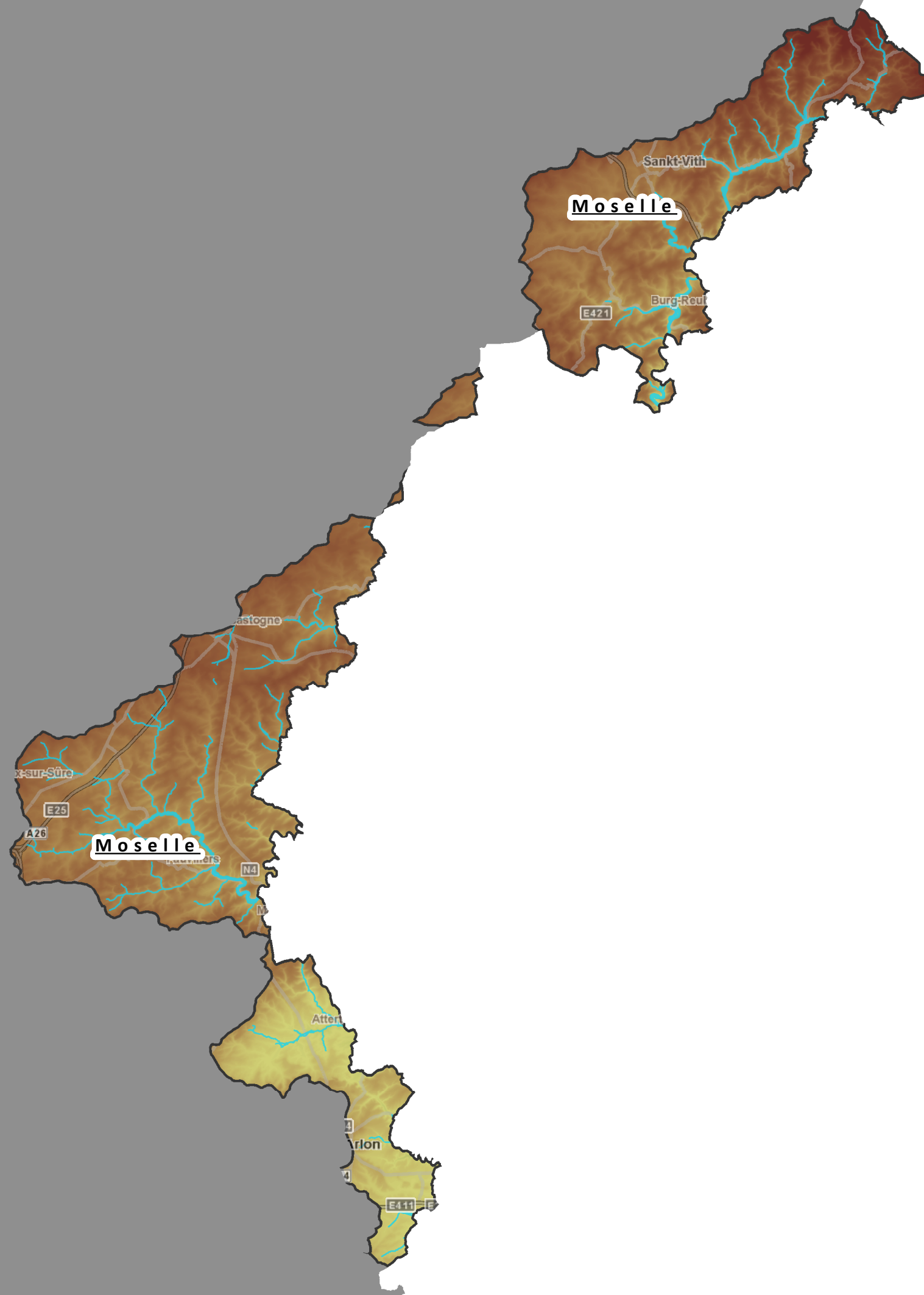
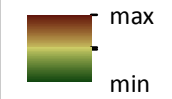


Routes principales, rings, bretelles



Modèle numérique de terrain

Altitude



Source : SPW/DGO3/BDRef2014

Date : Octobre 2014

Echelle : 1:320.000



Cartographie réalisée par :



Direction générale opérationnelle
de l'Agriculture,
des Ressources naturelles
et de l'Environnement



Wallonie



Service public de Wallonie

Carte 04 : Pluviométrie du DH du Rhin





L E G E N D E

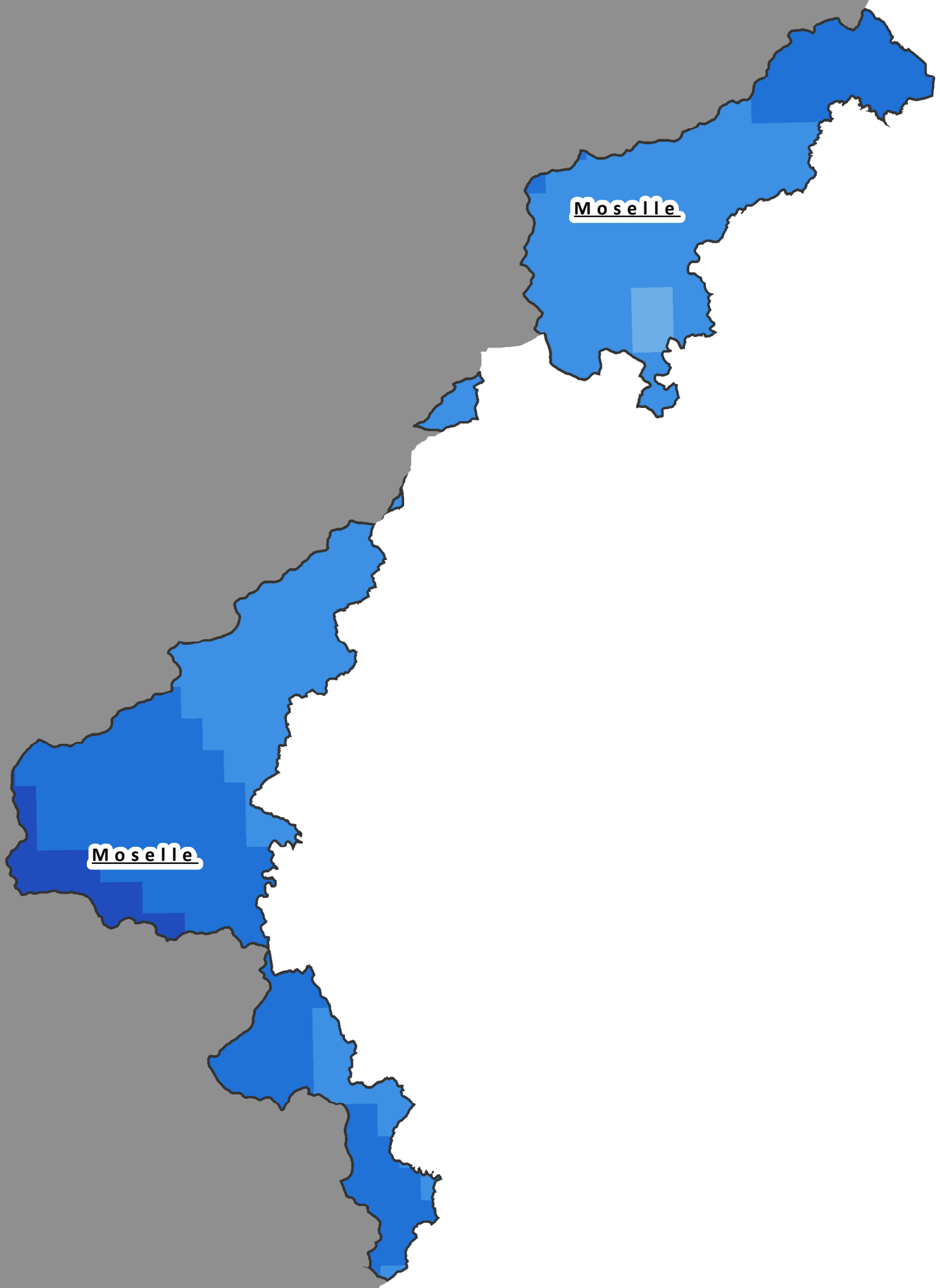
Sous-bassins hydrographiques



Précipitations moyennes annuelles

mm

-  901 - 1.000
-  1.001 - 1.100
-  1.101 - 1.200
-  1.201 - 1.300



Source : SPW/DGO3/BDRef2014
IRM, 2014

Date : Octobre 2014

Echelle : 1:320.000



Cartographie réalisée par :



Direction générale opérationnelle
de l'Agriculture,
des Ressources naturelles
et de l'Environnement



Wallonie



Service public de Wallonie

Carte 05 : Classes d'infiltrabilité du DH du Rhin

L E G E N D E






Sous-bassins hydrographiques

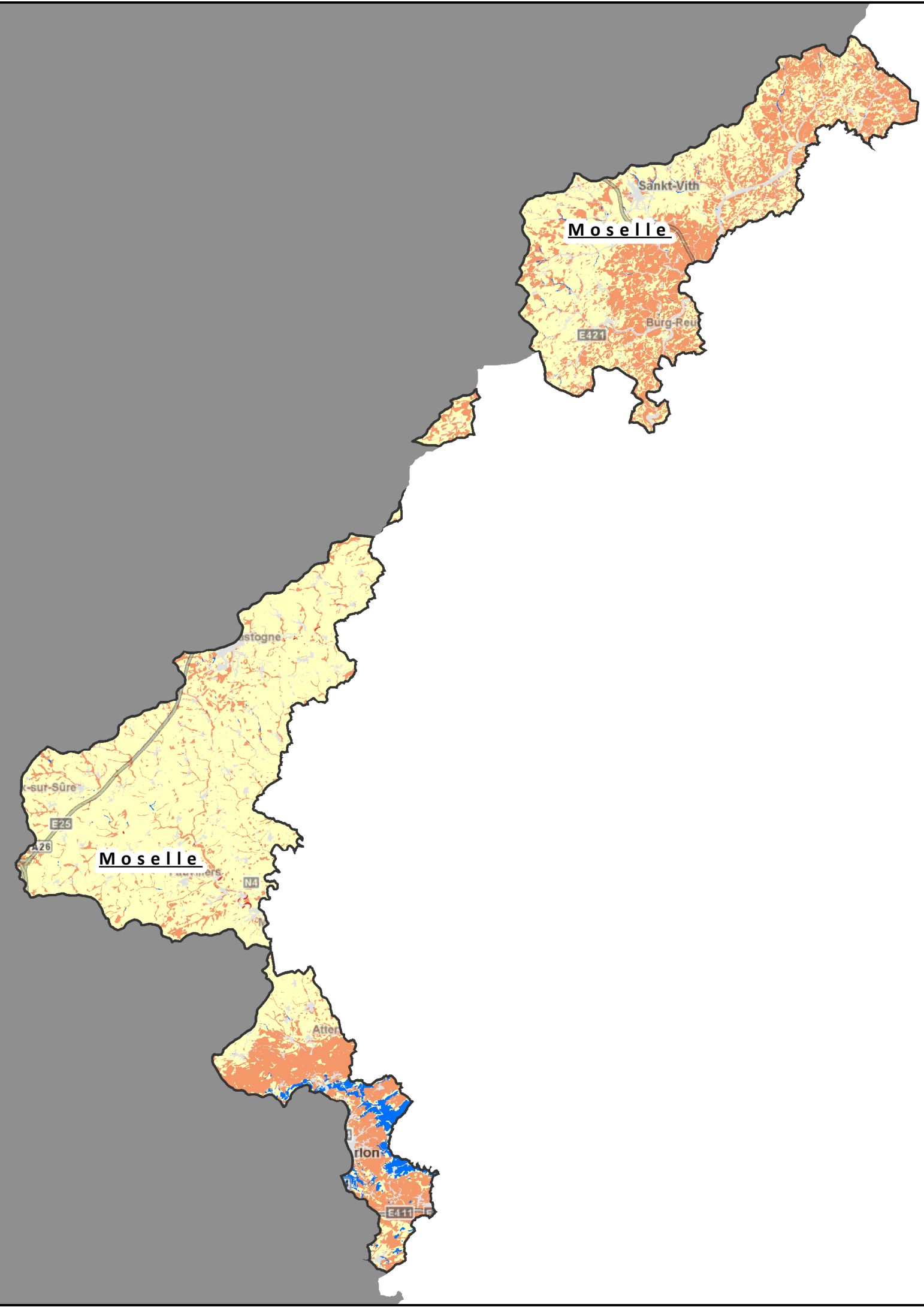


Autoroutes



Classes d'infiltrabilité

-  0 - 1,3 mm.h-1
-  1,3 - 3,8 mm.h-1
-  3,8 - 7,6 mm.h-1
-  > 7,6 mm.h-1
-  non classé



Source : SPW/DGO3/BDRef2014

Date : Octobre 2014

Echelle : 1:320.000



Cartographie réalisée par :



Direction générale opérationnelle
de l'Agriculture,
des Ressources naturelles
et de l'Environnement



Wallonie



Service public de Wallonie

Carte 06 : Débits caractéristiques du DH du Rhin

L E G E N D E

Station de mesures limnimétriques



Réseau hydrographique

Cours d'eau navigables

Cours d'eau de 1ère catégorie

Limites du DH



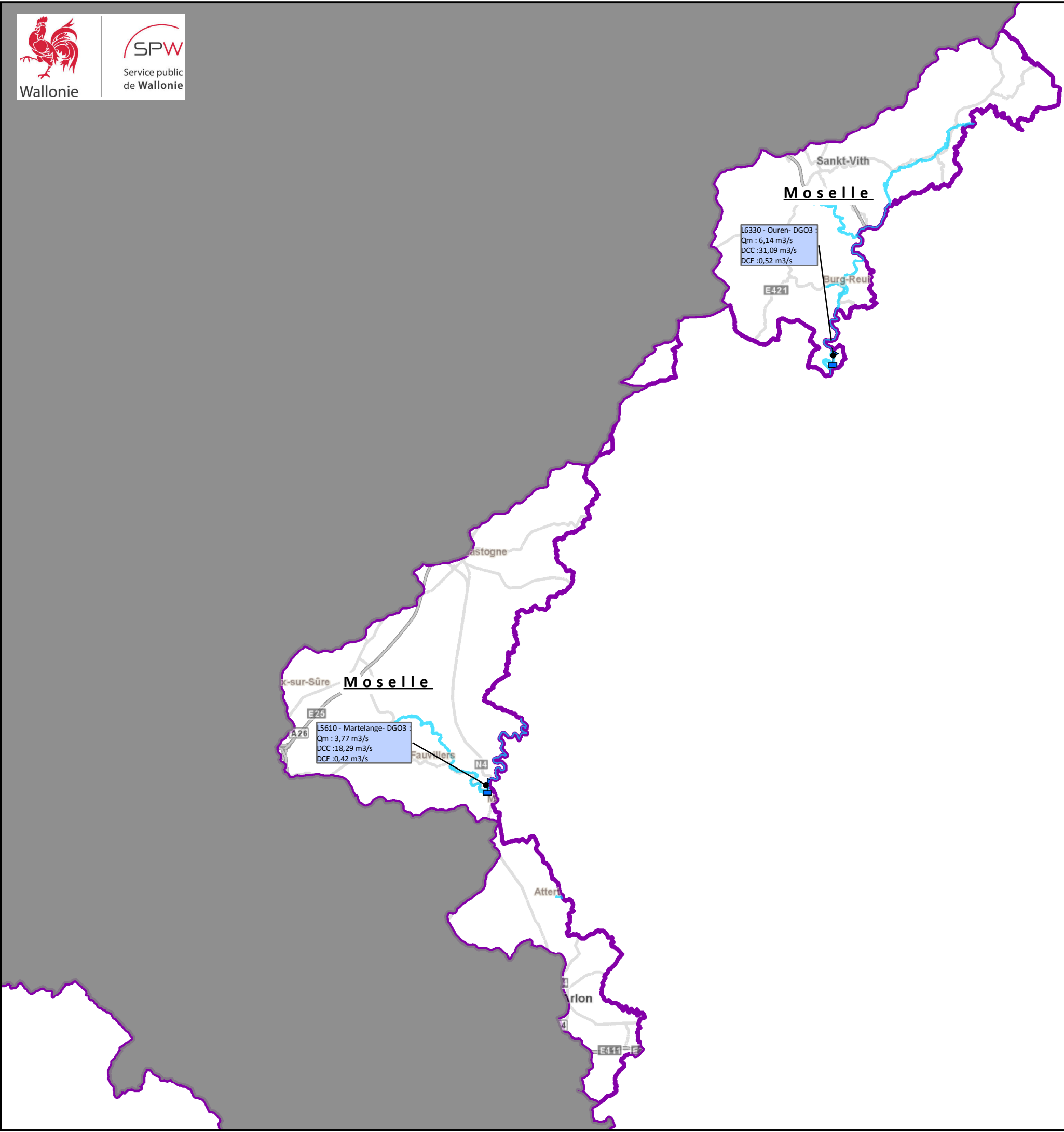
Sous-bassins hydrographiques



Autoroutes



Routes principales



L6330 - Ouren- DGO3
Qm : 6,14 m³/s
DCC : 31,09 m³/s
DCE : 0,52 m³/s

L5610 - Martelange- DGO3
Qm : 3,77 m³/s
DCC : 18,29 m³/s
DCE : 0,42 m³/s

Source : SPW/DGO3/BDRef2014
SPW/DGO3/DCENN
SPW/DGO2/DO223

Date : Octobre 2014

Echelle : 1:320.000



Cartographie réalisée par :



Direction générale opérationnelle
de l'Agriculture,
des Ressources naturelles
et de l'Environnement



Wallonie



Service public de Wallonie

Carte 07 : Régions agricoles du DH du Rhin

L E G E N D E

Sous-bassins hydrographiques



Réseau hydrographique

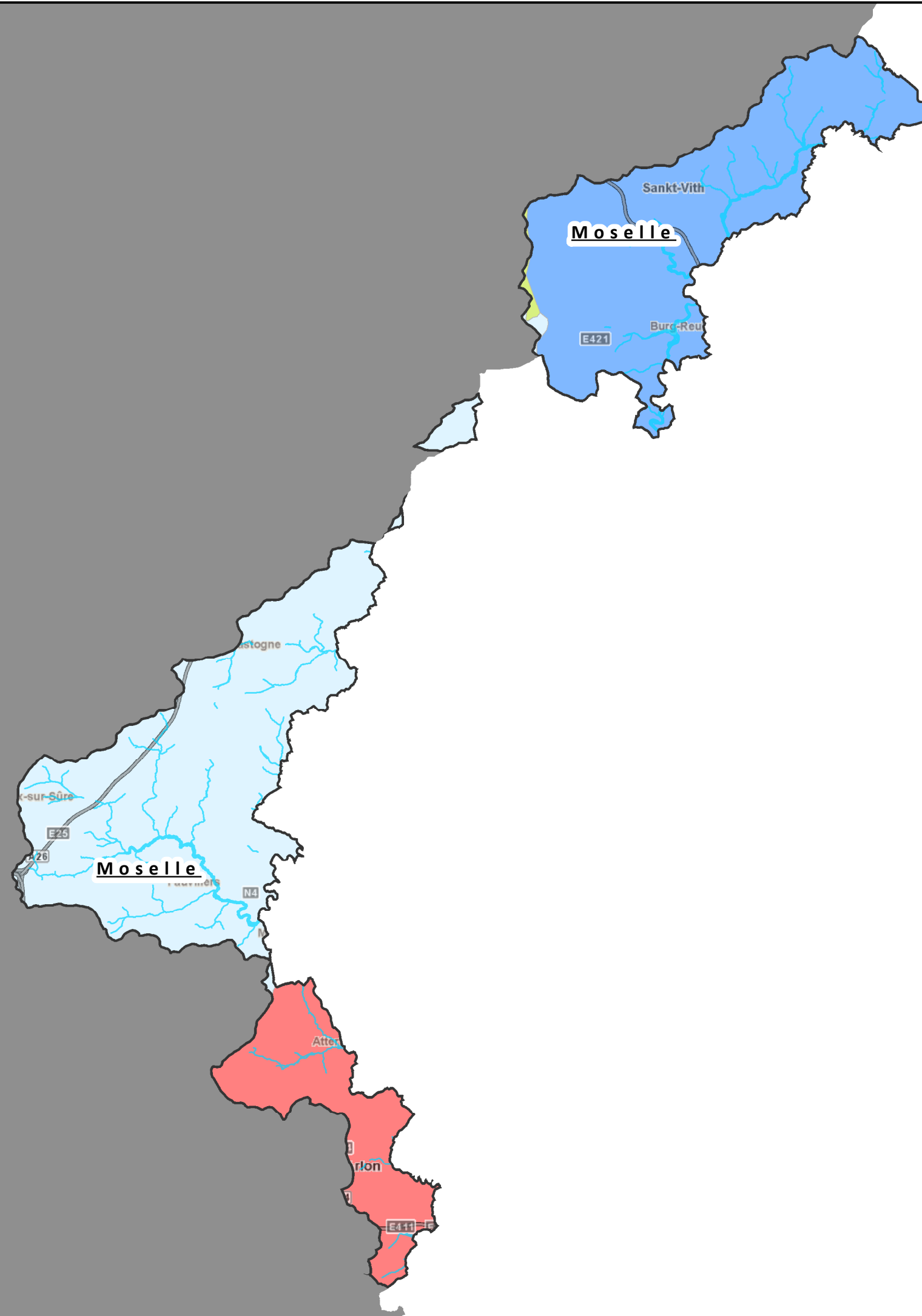
- Cours d'eau de 1ère catégorie
- Cours d'eau de 2ème catégorie

Autoroutes



Régions agricoles

- Ardenne
- Haute Ardenne
- Herbagère (Liège)
- Jurassique



Source : SPW/DGO3/BDRef2014

Date : Octobre 2014

Echelle : 1:320.000



Cartographie réalisée par :



Direction générale opérationnelle
de l'Agriculture,
des Ressources naturelles
et de l'Environnement



Wallonie



Service public de Wallonie

Carte 08 :
Carte d'Occupation du Sol de Wallonie (COSW)
du DH du Rhin

L E G E N D E

Sous-bassins hydrographiques



Réseau hydrographique

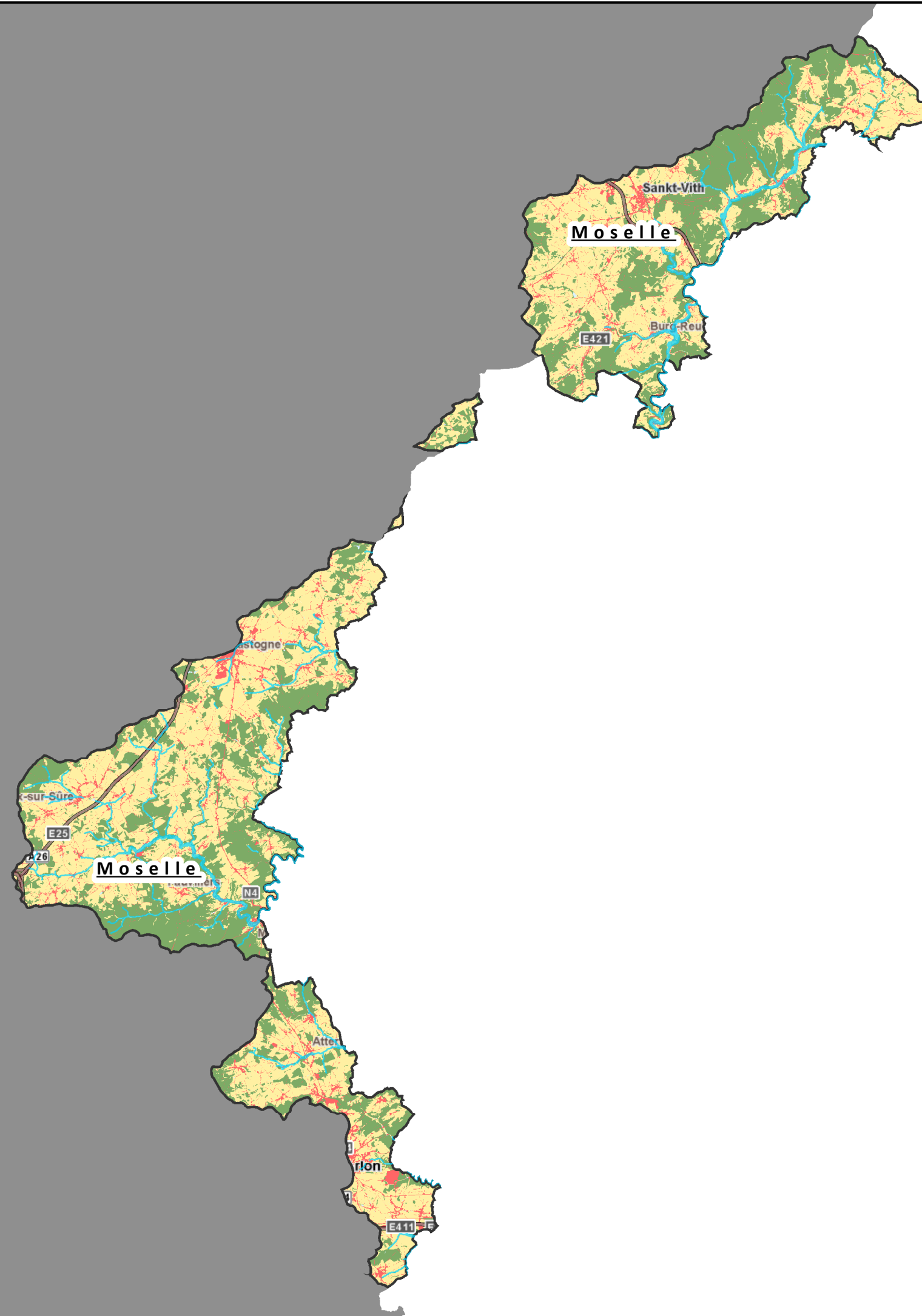
- Cours d'eau de 1ère catégorie
- Cours d'eau de 2ème catégorie

Autoroutes



COSW - niveau 1 - éd. 2007

- Territoires artificialisés
- Territoires agricoles
- Forêts et milieux semi-naturels
- Zones humides
- Surfaces en eau
- Non classé



Source : SPW/DGO3/BDRef2014

Date : Octobre 2014

Echelle : 1:320.000



Cartographie réalisée par :



Direction générale opérationnelle
de l'Agriculture,
des Ressources naturelles
et de l'Environnement



Wallonie



Service public de Wallonie

**Carte 09 :
Points noirs liés au
ruissellement pour le
DH du Rhin**

L E G E N D E

Points noirs "Ruissellement" - AGIRaCAD



Limites communales



Sous-bassins hydrographiques



Source : SPW/DGO3/BDF2014
AGIRaCAD, 2014

Date : Octobre 2014


Echelle : 1:320.000



Cartographie réalisée par :



Direction générale opérationnelle
de l'Agriculture,
des Ressources naturelles
et de l'Environnement



Wallonie



Service public
de Wallonie

Carte 10 : Localisation des projets locaux contre le débordement pour le DH du Rhin

L E G E N D E

Projets ponctuels contre le débordement



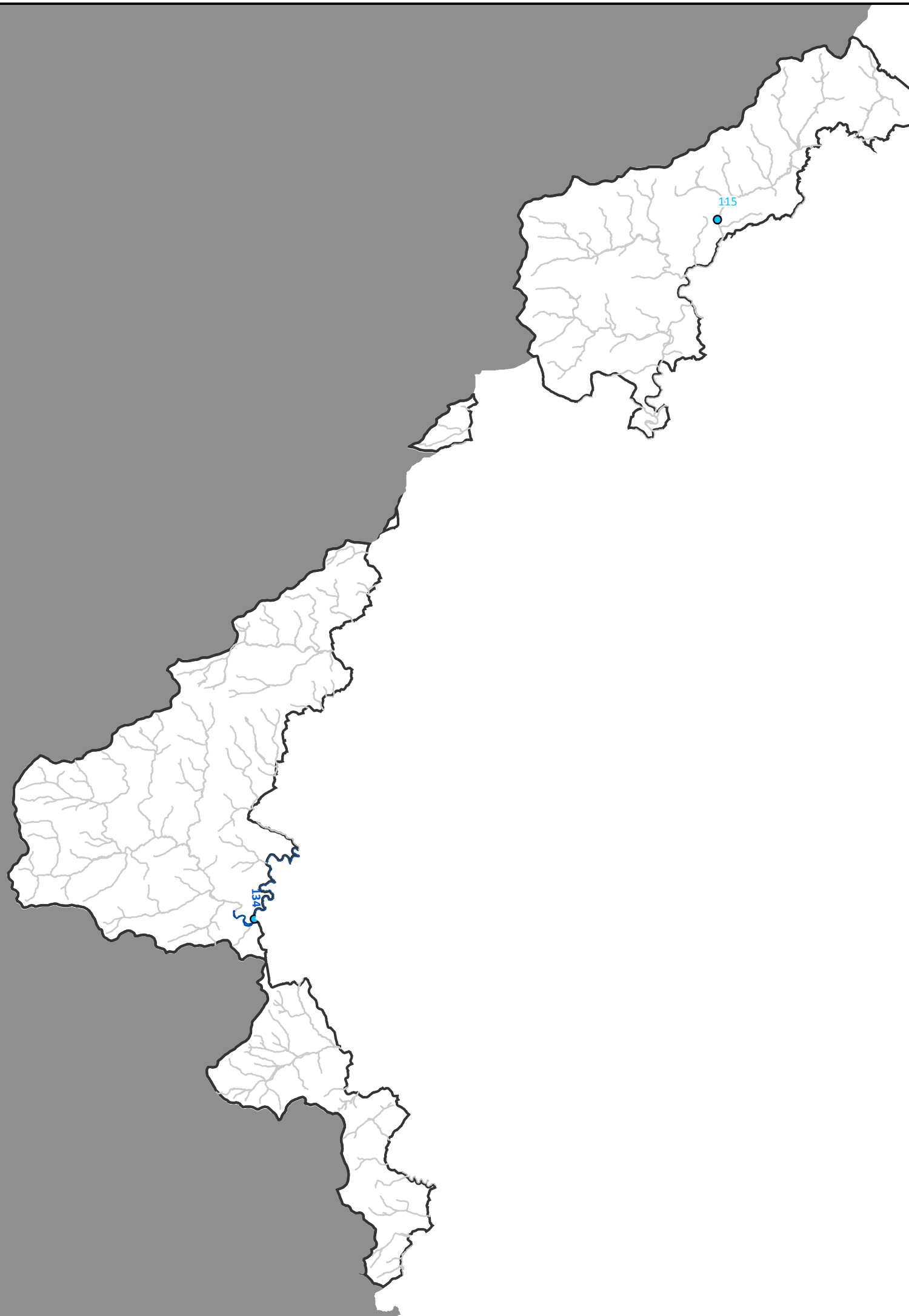
Projets linéaires contre le débordement



Sous-bassins hydrographiques



Réseau hydrographique



Source : SPW/DGO3/BDRef2014

Date : Octobre 2014

Echelle : 1:320.000



Cartographie réalisée par :



Direction générale opérationnelle
de l'Agriculture,
des Ressources naturelles
et de l'Environnement



Wallonie



Service public de Wallonie

Carte 11 : Localisation des secteurs cibles des projets locaux contre le débordement pour le DH du Rhin

L E G E N D E

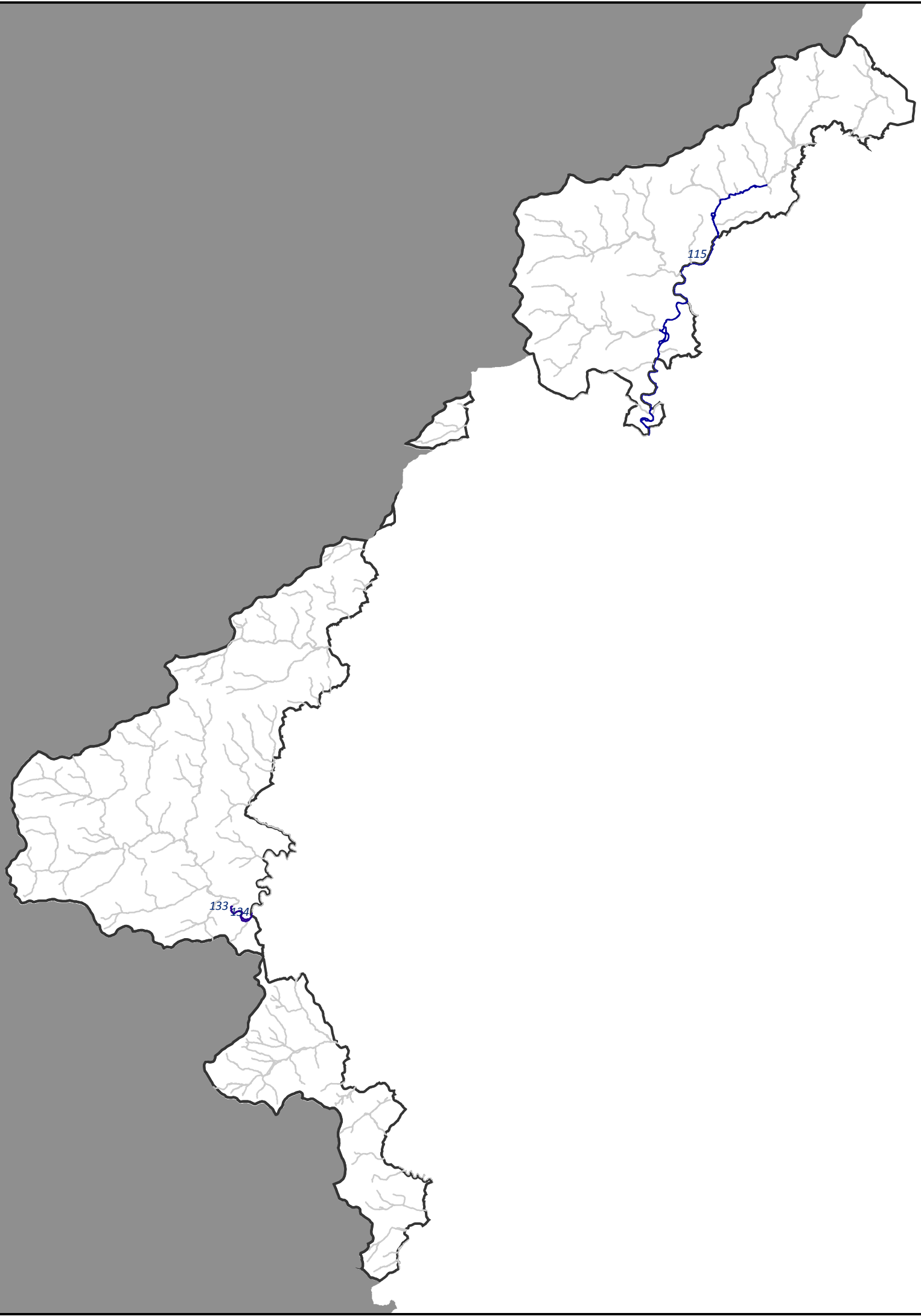
Secteurs cibles des projets "débordement"



Sous-bassins hydrographiques



Réseau hydrographique



Source : SPW/DGO3/BDF2014

Date : Octobre 2014

Echelle : 1:320.000



Cartographie réalisée par :



Direction générale opérationnelle de l'Agriculture, des Ressources naturelles et de l'Environnement



Wallonie



Service public de Wallonie

Carte 12 : Limites administratives du DH du Rhin

L E G E N D E

Sous-bassins hydrographiques



Réseau hydrographique

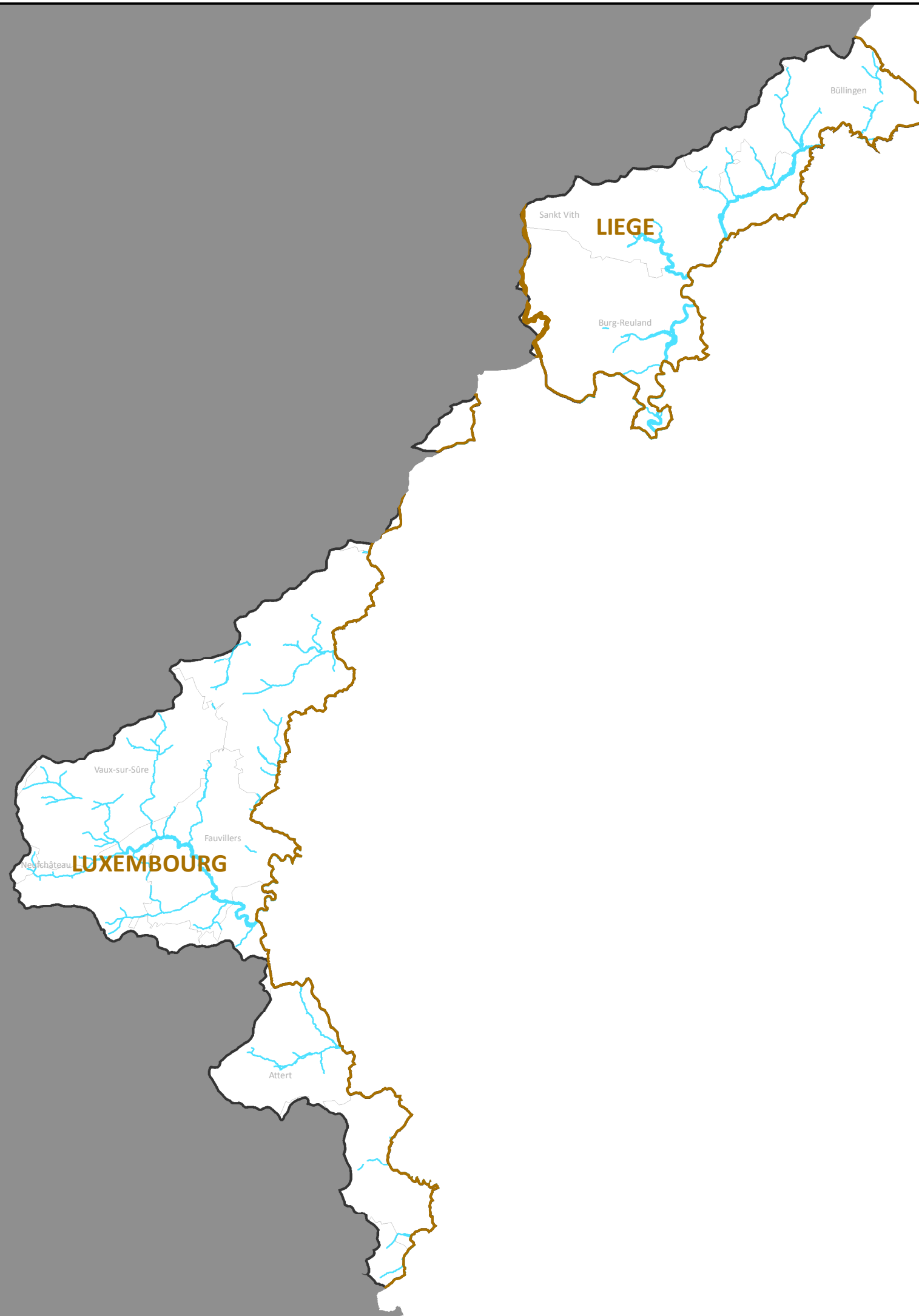
Cours d'eau de 1ère catégorie

Cours d'eau de 2ème catégorie

Limites communales



Limites provinciales



Source : SPW/DGO3/BDRef2014

Date : Octobre 2014

Echelle : 1:320.000



Cartographie réalisée par :



Direction générale opérationnelle
de l'Agriculture,
des Ressources naturelles
et de l'Environnement



Wallonie



Service public
de Wallonie

**Carte 13 :
Délimitations des
services du SPW
du DH du Rhin**

L E G E N D E

Sous-bassins hydrographiques



Réseau hydrographique

Cours d'eau de 1ère catégorie

Cours d'eau de 2ème catégorie

Services extérieurs de la DCENN (DGO3)

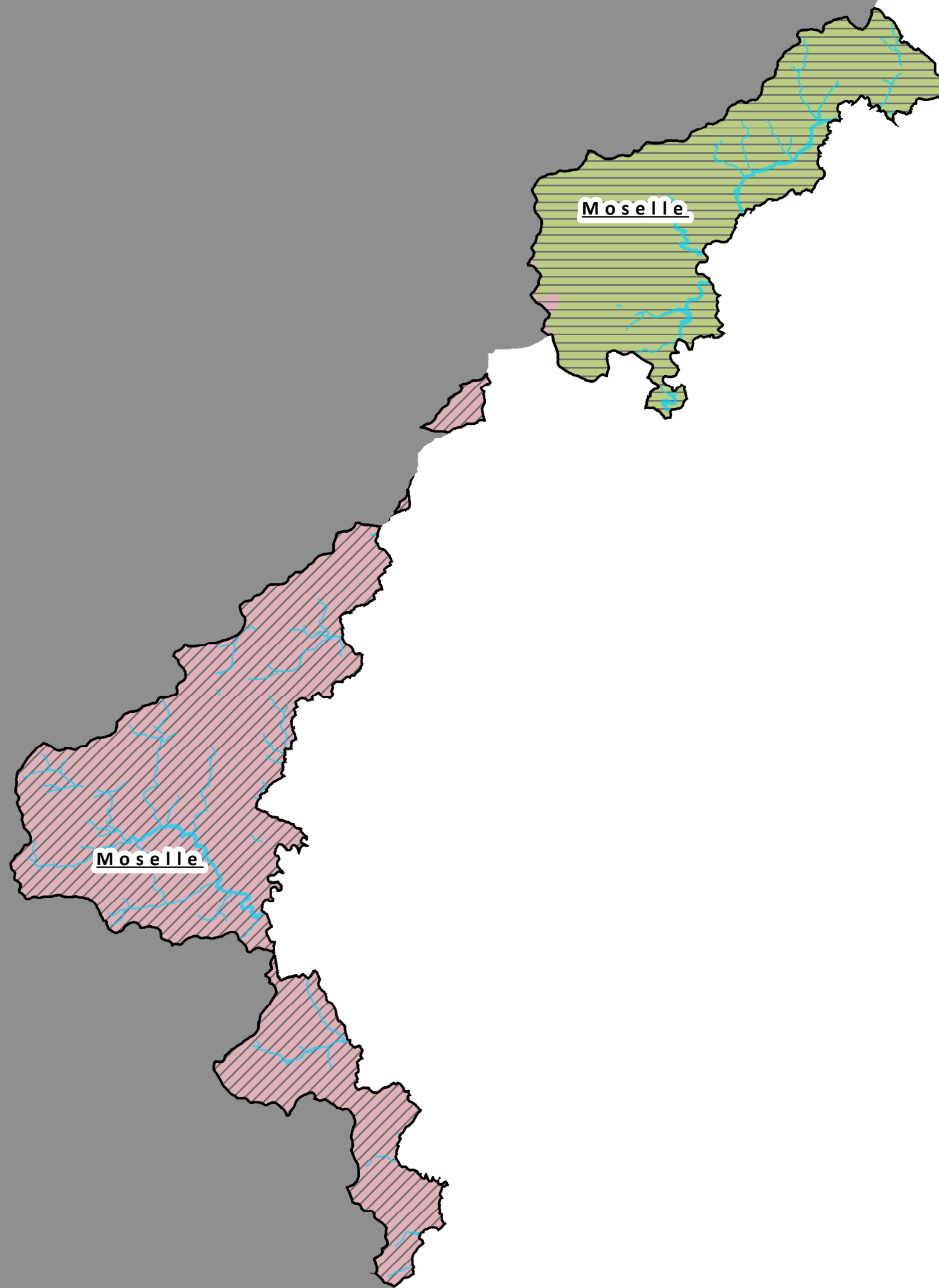
District de Liège

District de Marche

Directions extérieurs de la DGO4

Eupen

Luxembourg



Source : SPW/DGO3/BDRéf2014

Date : Octobre 2014

Echelle : 1:320.000



Cartographie réalisée par :



Direction générale opérationnelle
de l'Agriculture,
des Ressources naturelles
et de l'Environnement

